



LAPORAN BULAN DISEMBER 2025 PUSAT KAWALAN BENCANA NEGARA (NDCC)

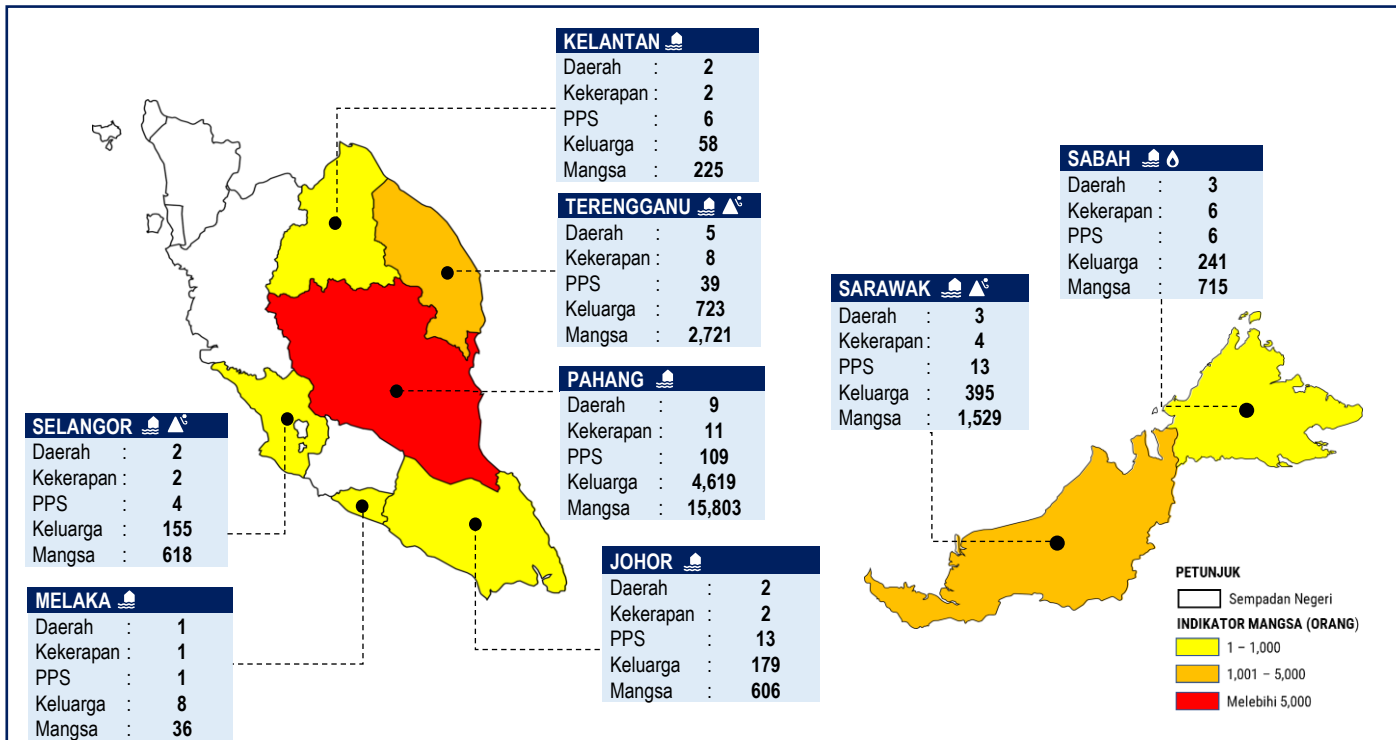
STATISTIK BENCANA

NEGERI	DAERAH	PPS	KELUARGA	MANGSA	KEMATIAN
8	27	191	6,378	22,253	1

PPS: Pusat Pemindahan Sementara

JUMLAH KEJADIAN BENCANA

36

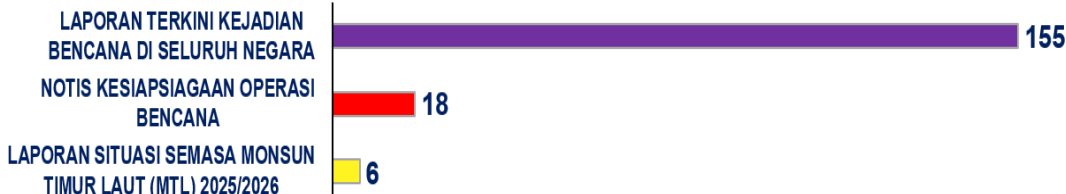


Sumber: Sekretariat Pengurusan Bencana, Angkatan Pertahanan Awam Malaysia (APM)

STATISTIK LAPORAN DAN NOTIS NDCC


JUMLAH

179



JUMLAH HUJAN

JUMLAH HUJAN BULANAN TERTINGGI (mm)



Sumber: Jabatan Meteorologi Malaysia (MET Malaysia)

AMARAN HUJAN BERTERUSAN

Peringkat	Bilangan	Negeri Terbabit
Bahaya	3	Kelantan, Terengganu, Pahang, Sarawak
Buruk	10	Kelantan, Terengganu, Pahang, Johor, Sarawak
Waspada	18	Kelantan, Terengganu, Pahang, Johor, Perak, Selangor, W.P. Kuala Lumpur, W.P. Putrajaya, N. Sembilan, Melaka, Sabah, Sarawak

Sumber: Jabatan Meteorologi Malaysia (MET Malaysia)

AMARAN BANJIR

Jenis Amaran	Bilangan	Negeri Terbabit
Amaran Banjir	12	Kelantan, Terengganu, Pahang, Johor, Sarawak
Ramalan Awal Banjir	27	Kelantan, Terengganu, Pahang, Perlis, Kedah, Pulau Pinang, Perak, Negeri Sembilan, Johor, Sabah, Sarawak

Sumber: Jabatan Pengairan dan Saliran (JPS)

MAKLUMAT GEMPA BUMI SIGNIFIKAN

Tarikh Kejadian	Masa Kejadian	Lokasi	Magnitud (Skala Richter)	Kedalaman (km)	Impak Kepada Malaysia
28 Disember 2025	08:55	Bukit Kepong, Pagoh, Johor	3.4	10	Gegaran dirasai di beberapa kawasan di Johor dan Melaka.

Sumber: Jabatan Meteorologi Malaysia (MET Malaysia)

INDEKS PENCEMARAN UDARA (IPU)

Tarikh Kejadian	Masa Kejadian	Stesen	Bacaan IPU Tertinggi (> 100)	Parameter Dominan
4 Disember 2025	1000	Balok Baru, Kuantan, Pahang	159	Sulfur Dioksida (SO ₂)
19 Disember 2025	0700 - 2300	Politeknik Kota Kinabalu, Sabah	266	Nitrogen Dioksida (NO ₂)
20 Disember 2025	0000 - 0900	Politeknik Kota Kinabalu, Sabah	421	Nitrogen Dioksida (NO ₂)

Sumber: Jabatan Alam Sekitar (JAS)

AIR PASANG PERBANI DAN EKSTREM

Tarikh	Masa	Stesen Tolok Air Pasang Surut (STAPS)	Aras (cm)	Paras Banjir (cm)	Jenis Air Pasang
05 Disember 2025	07:41	Tanjung Keling	150	235	Pasang Perbani
05 Disember 2025	18:10	Lahad Datu	133	200	Pasang Perbani
06 Disember 2025	00:37	Lumut	168	247	Pasang Perbani
06 Disember 2025	00:37	Pulau Langkawi	168	247	Pasang Perbani
06 Disember 2025	01:20	Pulau Langkawi	135	156	Pasang Perbani
06 Disember 2025	06:49	Pelabuhan Klang	236	237	Pasang Perbani
06 Disember 2025	11:23	Kukup	222	192	Pasang Ekstrim
06 Disember 2025	17:34	Pulau Lakie	244	266	Pasang Perbani
06 Disember 2025	18:18	Sejingkat	269	266	Pasang Perbani
06 Disember 2025	19:07	Tawau	186	204	Pasang Perbani
06 Disember 2025	22:17	Geting	127	200	Pasang Ekstrim
06 Disember 2025	22:43	Kota Kinabalu	126	192	Pasang Ekstrim
06 Disember 2025	22:45	Cendering	169	236	Pasang Ekstrim
06 Disember 2025	22:48	Miri	116	128	Pasang Ekstrim
06 Disember 2025	22:49	Kudat	122	122	Pasang Ekstrim
06 Disember 2025	22:58	Tanjung Gelang	208	250	Pasang Ekstrim
06 Disember 2025	23:00	Bintulu	78	162	Pasang Ekstrim
06 Disember 2025	23:12	Pulau Tioman	208	246	Pasang Ekstrim
06 Disember 2025	23:13	Labuan	128	159	Pasang Ekstrim
06 Disember 2025	23:33	Sandakan	164	259	Pasang Ekstrim
07 Disember 2025	00:02	Tanjung Sedili	169	207	Pasang Ekstrim
07 Disember 2025	01:08	Johor Bahru	176	251	Pasang Perbani

Sumber: Jabatan Ukur dan Pemetaan Malaysia (JUPEM)



LAWATAN ANGKATAN PERTAHANAN AWAM MALAYSIA (APM) WILAYAH PERSEKUTUAN KUALA LUMPUR KE PUSAT KAWALAN BENCANA NEGARA

NDCC | 3 DISEMBER 2025



PROGRAM REVOLUSI GEOSPATIAL BENCANA GEOLOGI: MENGENALI NaT SIS 2.0

PALM GARDEN GOLDEN, PUTRAJAYA | 11 DISEMBER 2025



BENKEL PELAKSANAAN SISTEM AMARAN AWAL (EARLY WARNING SYSTEM - EWS) MENGGUNAKAN CELL BROADCAST SYSTEM (CBS)

MCMC | 16 DISEMBER 2025



MESYUARAT PENGUKUHAN FUNGSI PUSAT KAWALAN BENCANA NEGARA SEBAGAI PLATFORM DATA OPERASI BENCANA BERSEPADU

MARKAS SMART | 17 DISEMBER 2025



LAWATAN SETIAUSAHA HAL EHWAL DALAM NEGERI DAN PENYELIDIKAN (SUHEDNP), JABATAN KETUA MENTERI SABAH KE PUSAT KAWALAN BENCANA NEGARA (NDCC)

NDCC | 22 DISEMBER 2025



SESI PERBINCANGAN MOBILE APPLICATION MYDIMS BAGI KEPERLUAN DI APPLE STORE

NDCC | 29 DISEMBER 2025